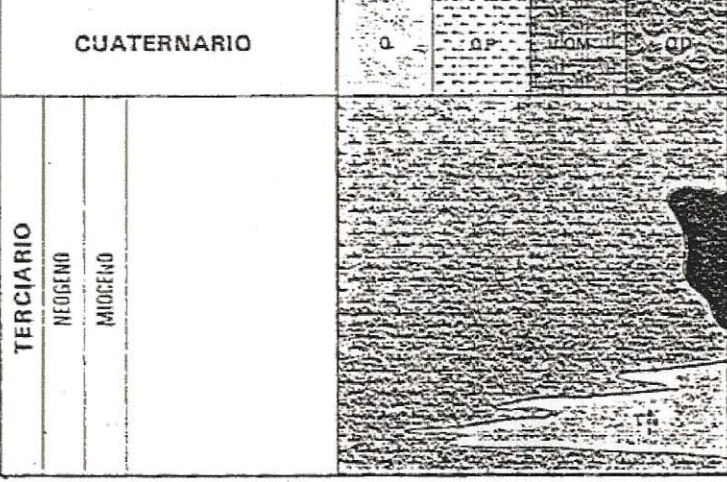
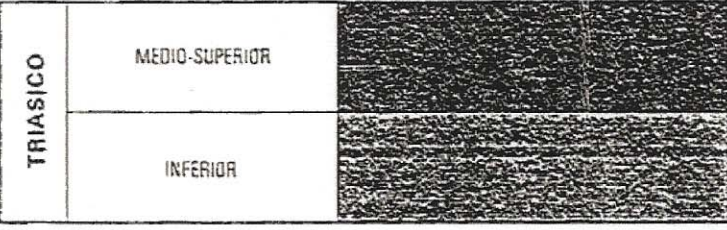


LEYENDA



COMPLEJO ALPUJARRIDE MANTO ALPUJARRIDE SUPERIOR



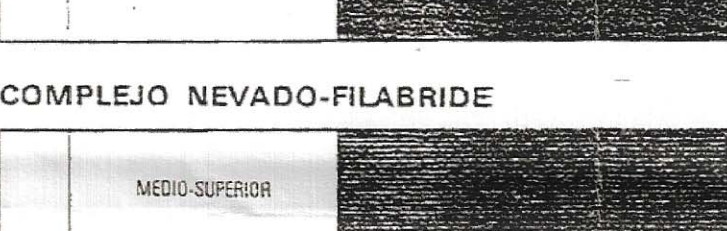
MANTO ALPUJARRIDE INFERIOR




COMPLEJO NEVADO-FILABRIDE



COMPLEJO NEVADO-FILABRIDE



COMPLEJO NEVADO-FILABRIDE

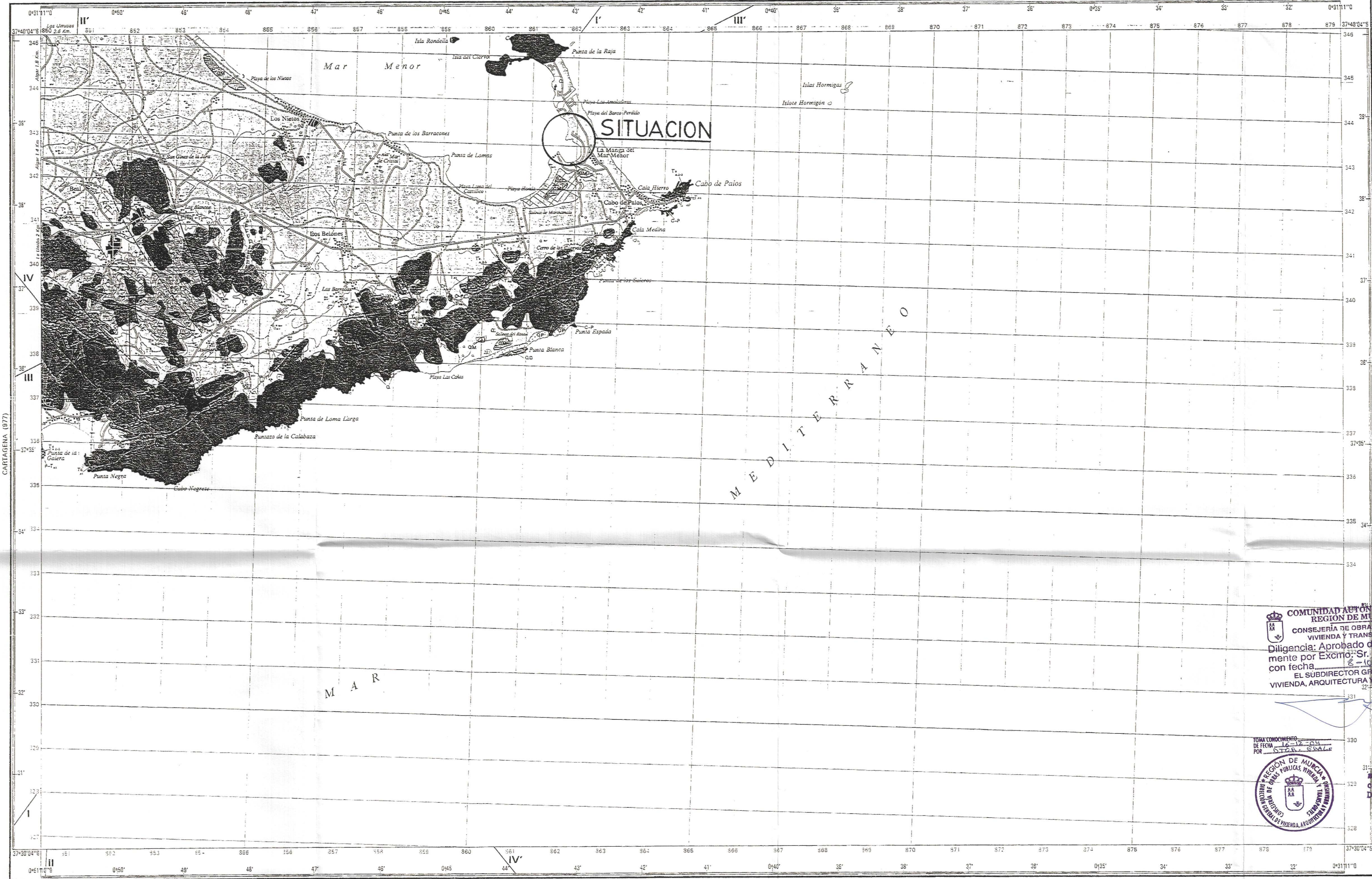
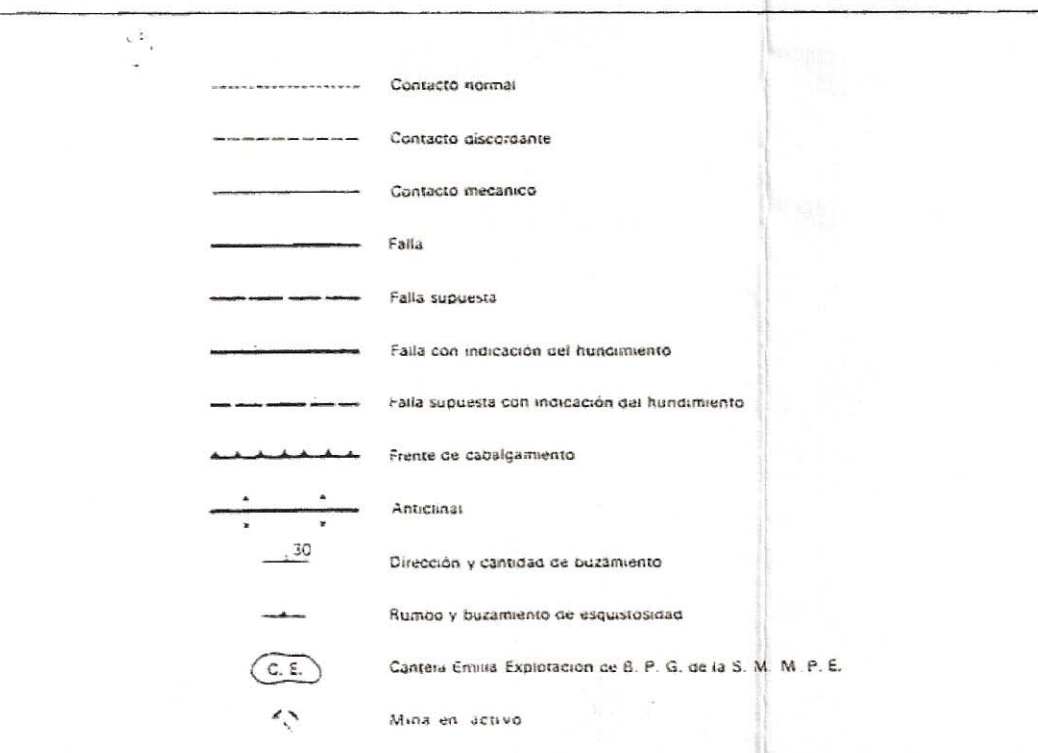


COMPLEJO NEVADO-FILABRIDE




- Geological legend items: Cuaternario indiferenciado, Playas, Marismas, Dunas, Margas y areniscas, Conglomerados, Areniscas oolíticas, Dolomas negras y calizas, Fílas, cuarcitas y calco sideritas, Carrizos tabulares azules, Diabasas, Cuarcitas, filitas y calcosideritas, Mármores y brechas calcáreas intratormacionales, Micacuístos y cuarcitas negras con granate estaurolita y cloritoides, Mármores tabulares y gruesas albitos verdes, Cuarcitas claras micacuístos plateadas, calizas y gruesas albitos claros, Micacuístos, cuarcitas negras con granate estaurolita y cloritoides.

SIGNOS CONVENCIONALES



EDITA: SERVICIO DE PUBLICACIONES-MINISTERIO DE INDUSTRIA C.S.G., 1972. Base topográfica, dibujo y reproducción: Instituto Geográfico y Cartográfico.—Deposito legal: M. 3.296-1973

CORTES GEOLOGICOS



Escala 1:50.000

Las altitudes se refieren al nivel medio del Mediterraneo en Alicante Cuadrícula Lambert—Equidistancia de las curvas de nivel, 20 metros Proyección U.T.M.—Elipsoide internacional

ESCALA HORIZONTAL Y VERTICAL 1:50.000

ESQUEMA TECTONICO




Escala 1:250.000



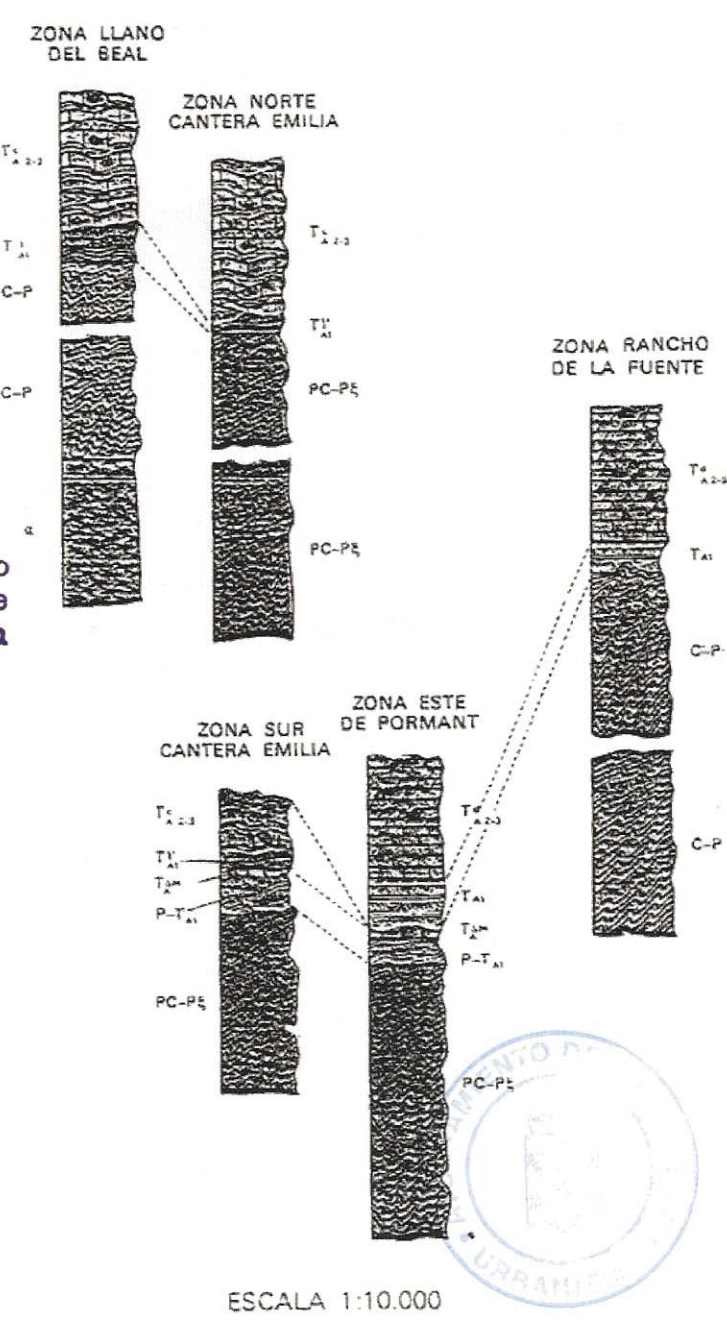
ESQUEMA REGIONAL



Escala 1:1.000.000



COLUMNAS ESTRATIGRAFICAS EN LAS PRINCIPALES UNIDADES O ZONAS



ESCALA 1:10.000

COMUNIDAD AUTÓNOMA DE LA REGIÓN DE MURCIA CONSEJERÍA DE OBRAS PÚBLICAS, VIVIENDA Y TRANSPORTES Diligencia: Aprobado definitivamente por Excmo. Sr. Consejero con fecha 8-10-04 EL SUBDIRECTOR GERAL DE VIVIENDA, ARQUITECTURA Y URBANISMO



Este Documento se corresponde con la Aprobación Definitiva. AL TECNICO

DIVISION DE GEOLOGIA DEL IGME

COLABORADORES: J. Espinosa-Godoy, J. M. Martín Vivaldi, A. Pérez Rojas

Madrid 1972



DOCUMENTO REFUNDIDO

ADAPTACION DEL PLAN PARCIAL "EL VIVERO" A LA S.T.S.J. DE MU. S.C.A. (21-VI-02) Y S.T.S. SALA 3ª DE 23-X-91. LA MANGA DEL MAR MENOR.

CARTAGENA

PROMOTOR: "HERJOSPHA, S.A." Y "PORTMAN GOLF, S.A."

PLANO: GEOLOGICO

FECHA: JULIO-2004 HOJA: I ESCALA: 1/50.000 ARQUITECTO: SALVADOR M-MOYA ROS